
















SALLAN MOOTTORIKELKKA REITIT / SNOWMOBILE ROUTES

MERKKIEN SELITE / LEGEND

-  Museo / Museum
-  Mökkimajoitus / Holiday village
-  Ravintola / Restaurant
-  Kota / Lapp hut
-  Laavu / Lean-to
-  Polttoainemyynti / Filling station
-  Kahvila / Cafe
-  Päivätupa / Capin
-  Hotelli / Hotell
-  Kauppa / Shop
-  Nähtävyyks / Sigth
-  Näköalapaikka Scenic view
-  Virallinenreitti / Official route
-  Moottrikelkkailu ura / Snowmobiling career
-  Välimatka / Distance

Sallan kunnan alueella on noin 512 km kelkkareittejä ja uria, joista 185 km virallisia reittejä (Kirkonkylä- Kellosekä- raja-asema, Tuohikylä- Saija- kunnanraja, Kirkonkylä- tunturi- poropuisto- Hautajärvi- Oulanka- kunnanraja, Ruuhitunturi- Lehtikorkea- kunnanraja).

Latukoneella ja lanalla kunnostettuja reittejä on 230 km, (Sallan kirkonkylä ja Sallatunturin lähireitit, Sallatunturi - Oulanka, Sallatunturi - Suomun, Sallan kirkonkylä - Kellosekä- Saija - kunnanraja.)

Mikäli havaitset reiteillä puutteita tai vaaranpaikkoja soita Vesa Haataja 040-5617459

KELKKAREITIT

